COMUNE DI CENATE SOTTO

Provincia di Bergamo

PIANO DI GOVERNO DEL TERRITORIO

PIANO DEI SERVIZI

tavola **A17**

titolo **Stato di fatto: schede dei servizi**

data 25 novembre 2009

agg.

A	progetto urbanistico	arch. Marco Tomasi
B	studio socio economico	Confindustria Bergamo
C	studio geologico	dott. Maurizio Facchin
D	Valutazione Ambientale Strategica	dott. Umberto Locati - ERA

RESIDENZA AGEVOLATA

Scheda AP1

indirizzo	via Manzoni
proprietà	Comune di Cenate Sotto
sup. area mq	2.387
descrizione	Complesso residenziale composto da due corpi di due piani articolati attorno ad un cortile-giardino centrale chiuso su un terzo lato da un corpo anch'esso di due piani e con funzione residenziale di proprietà della comunità di Suore del Santo Bambino Gesù

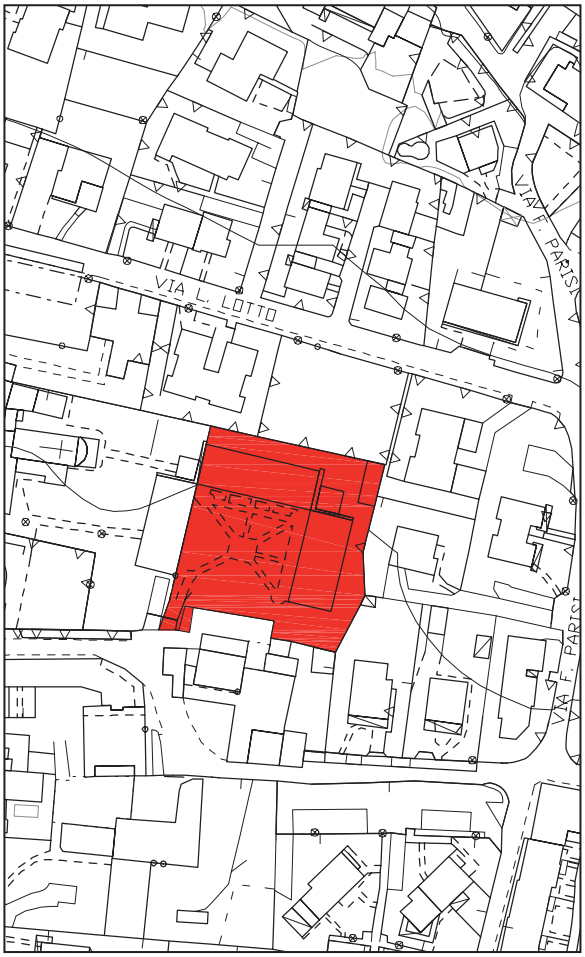

scala 1:2.000

SEDE ALPINI

Scheda AP2

indirizzo	via mons. Biava
proprietà	Associazione Nazionale Aplini - sez. Cenate Sotto
sup. area mq	276
descrizione	edificio ad un piano su area a verde

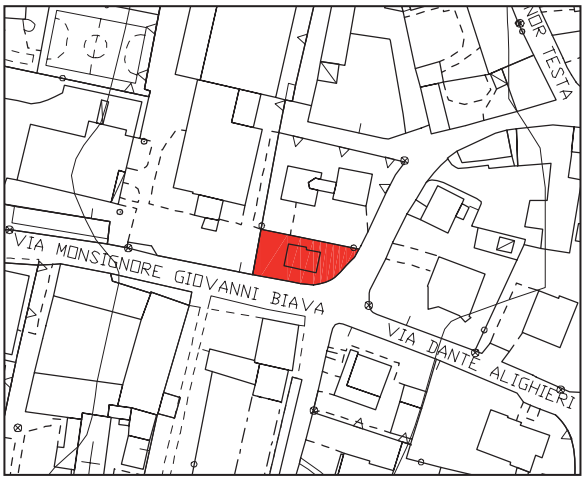

scala 1:2.000

AMBULATORI MEDICI

Scheda AP3

indirizzo	via mons. Testa
proprietà	Comune di Cenate Sotto
sup. area mq	127
descrizione	edificio storico ristrutturato, tipologia a cortina su due piani

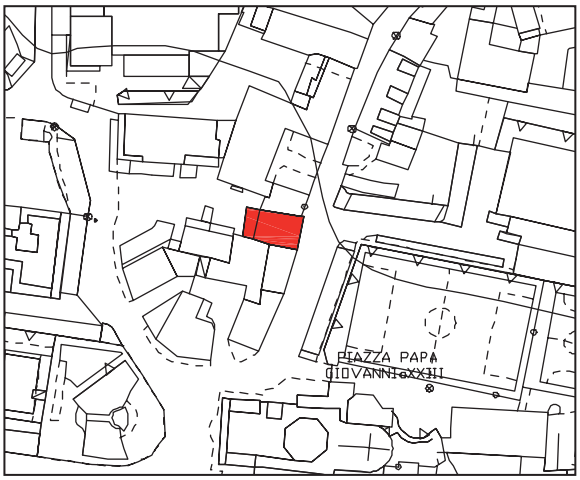

scala 1:2.000

MUNICIPIO

Scheda AP4

indirizzo	via Lussana
proprietà	Comune di Cenate Sotto
sup. area mq	2.081
descrizione	edificio a due piani con antistante area verde e pavimentata d'ingresso. Al suo interno si trovano tutti gli uffici comunali oltre alla biblioteca

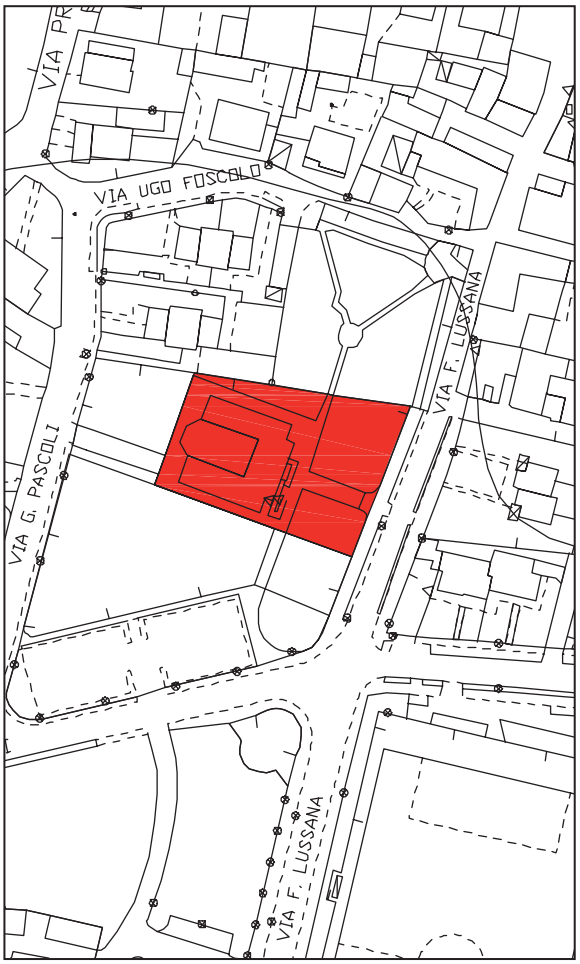

scala 1:2.000

SPAZIO RICREATIVO

Scheda AP5

indirizzo	via Aldo Moro
proprietà	Comune di Cenate Sotto
sup. area mq	2.353
descrizione	

scala 1:2.000

CENTRO SPORTIVO

Scheda PP1

indirizzo	via Papa Giovanni Paolo II
proprietà	Sportpiù
sup. area mq	19.766
descrizione	Complesso costituito da un edificio ad una piano più area esterna attrezzata e due campi da tennis coperti

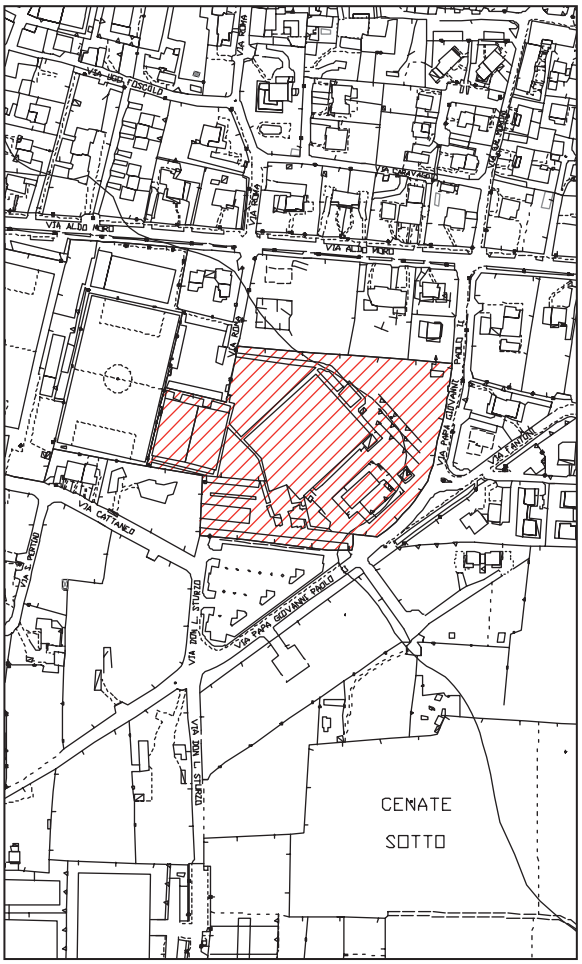

scala 1:5.000

SCUOLA D'INFANZIA - ISTITUTO DEL SANTO BAMBINO GESU'

Scheda AI1

indirizzo	via mons. Biava
proprietà	Istituto del Santo Bambino Gesù
sup. area mq	1.620
descrizione	edificio ad un piano con area verde annessa attrezzata per il gioco

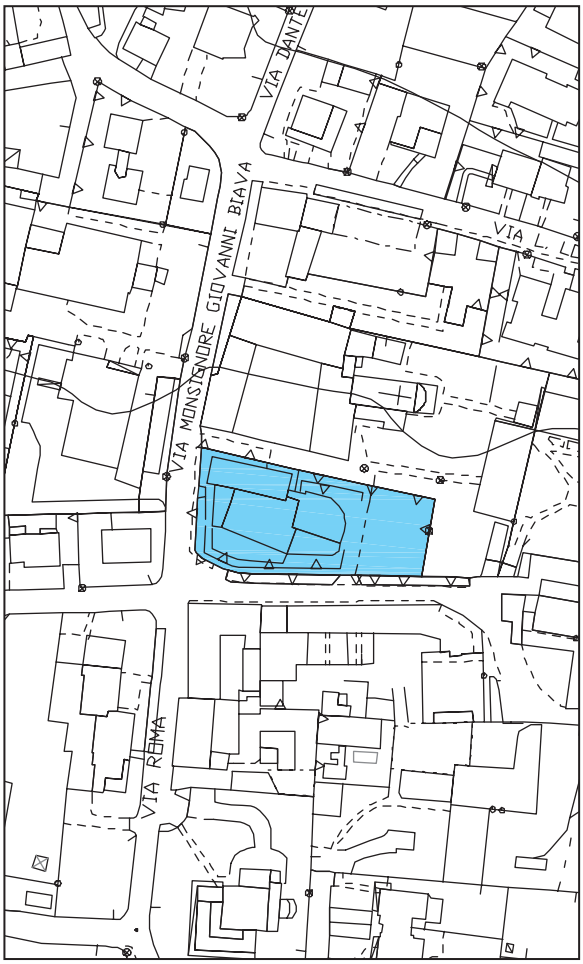

scala 1:2.000

SCUOLE PRIMARIA E SECONDARIA DI PRIMO GRADO

Scheda AI2

indirizzo	via mons. Biava
proprietà	Comune di Cenate Sotto
sup. area mq	4.470
descrizione	Il complesso è costituito da 2 corpi distinti entrambi a due piani

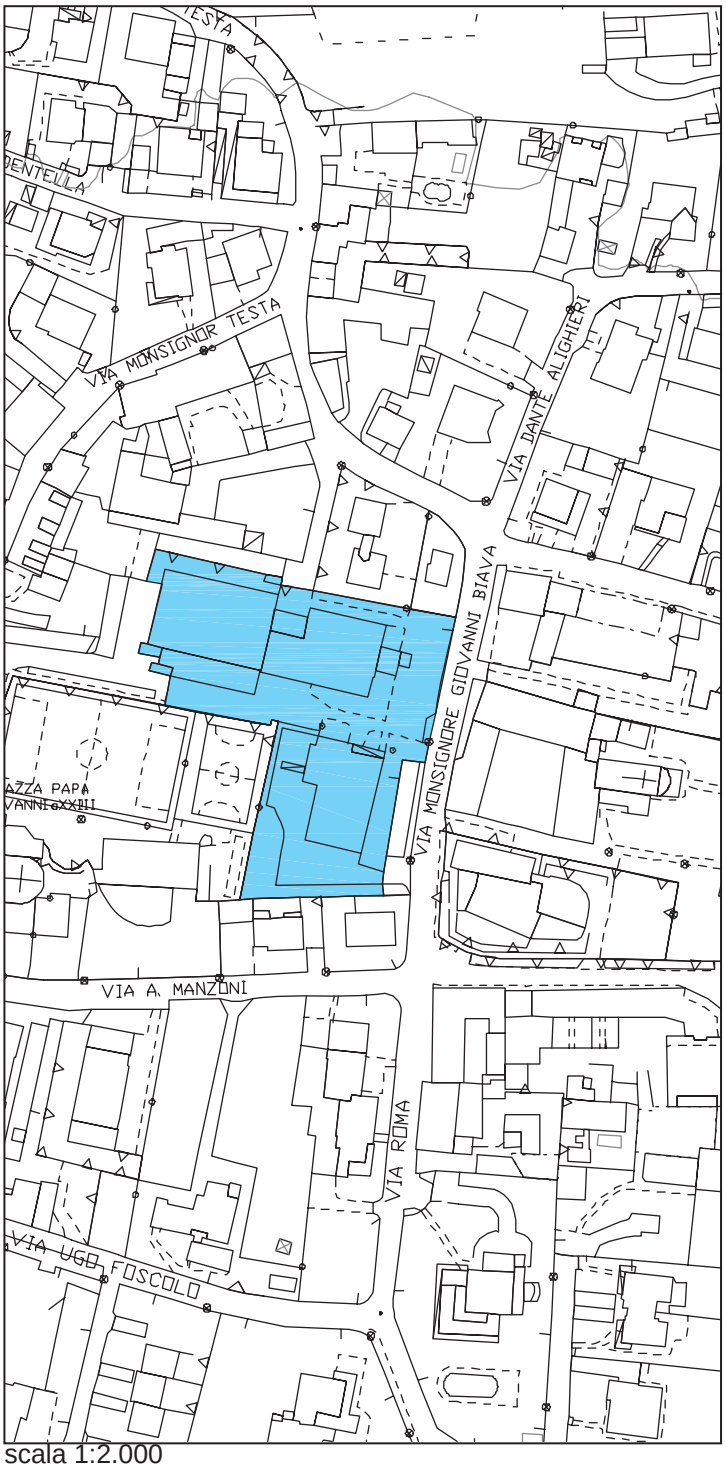

scala 1:2.000

NUOVA SCUOLA PRIMARIA

Scheda AI3

indirizzo	via don P. Brignoli
proprietà	Comune di Cenate Sotto
sup. area mq	3.905
descrizione	L'edificio è in costruzione. Progetto approvato con delibera G.C. n. 114 del 17-12-2009, comprendente nuova scuola primaria e parcheggio

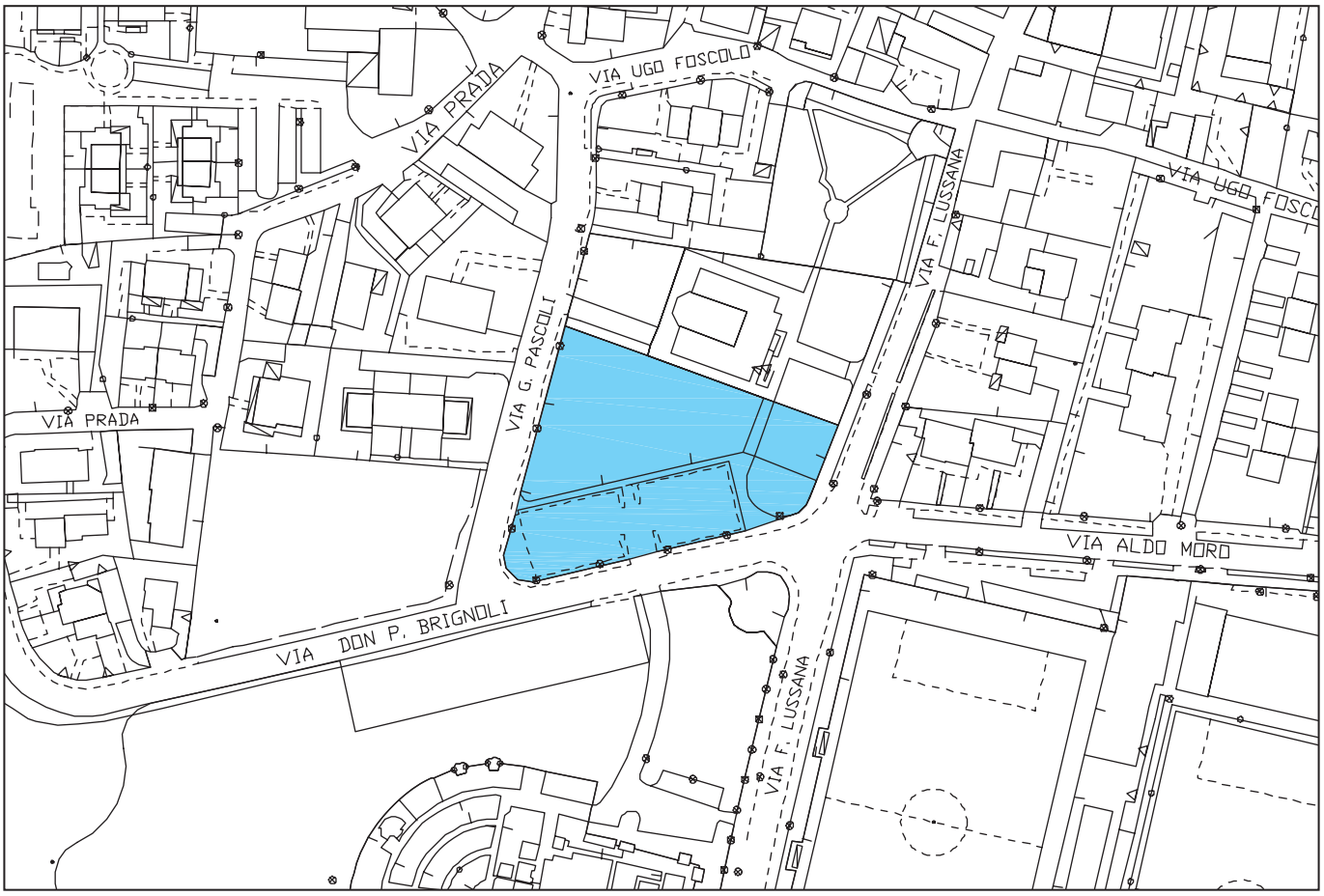

scala 1:2.000

SCUOLA D'INFANZIA COMUNALE

Scheda AI4

indirizzo	via San Rocco
proprietà	Comune di Cenate Sotto
sup. area mq	929
descrizione	L'edificio è costituito da un piano terra e un seminterrato, con una piccola area verde attrezzata

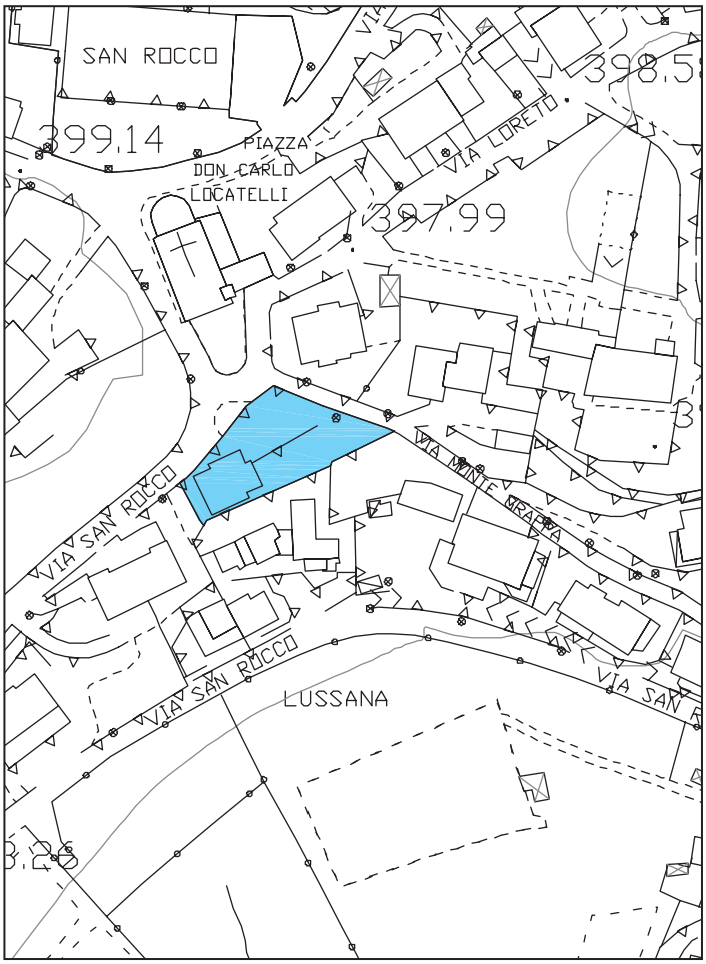

scala 1:2.000

CHIESA PARROCCHIALE SAN MARTINO E ORATORIO

Scheda AR1

indirizzo	piazza Papa Giovanni XXIII - via Manzoni
proprietà	Parrocchia San Martino
sup. area mq	6.024
descrizione	

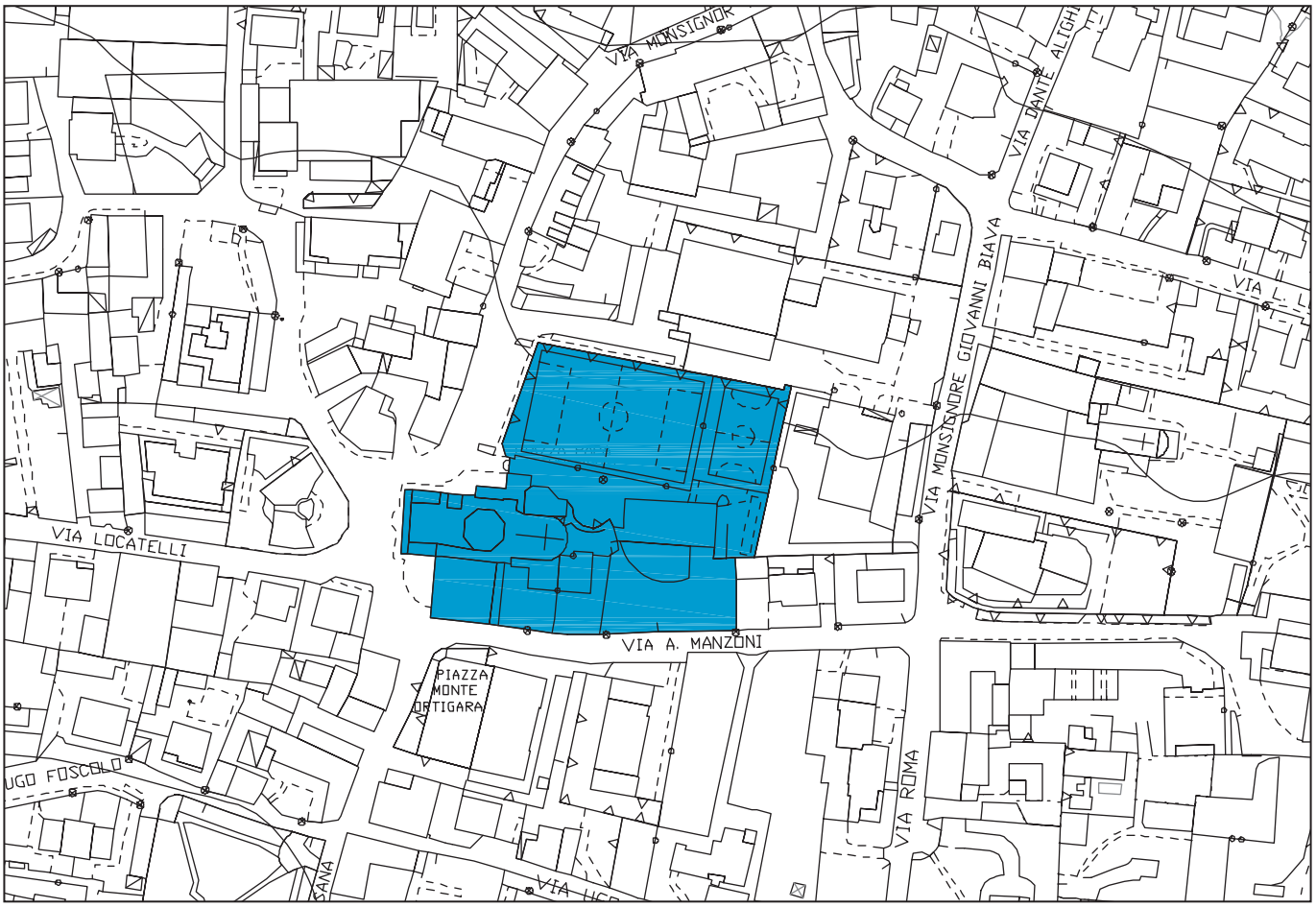

scala 1:2.000

RESIDENZA SUORE ISTITUTO DEL SANTO BAMBINO GESU'

Scheda AR2

indirizzo	via mons. Biava
proprietà	Istituto del Santo Bambino Gesù
sup. area mq	3.824
descrizione	Il complesso comprende un edificio storico a tre corpi di 2/3 piani con cortile interno e chiesetta, un'area verde delimitata ad est da un corpo recente a due piani inserito nell'intervento per residenza agevolata del comune

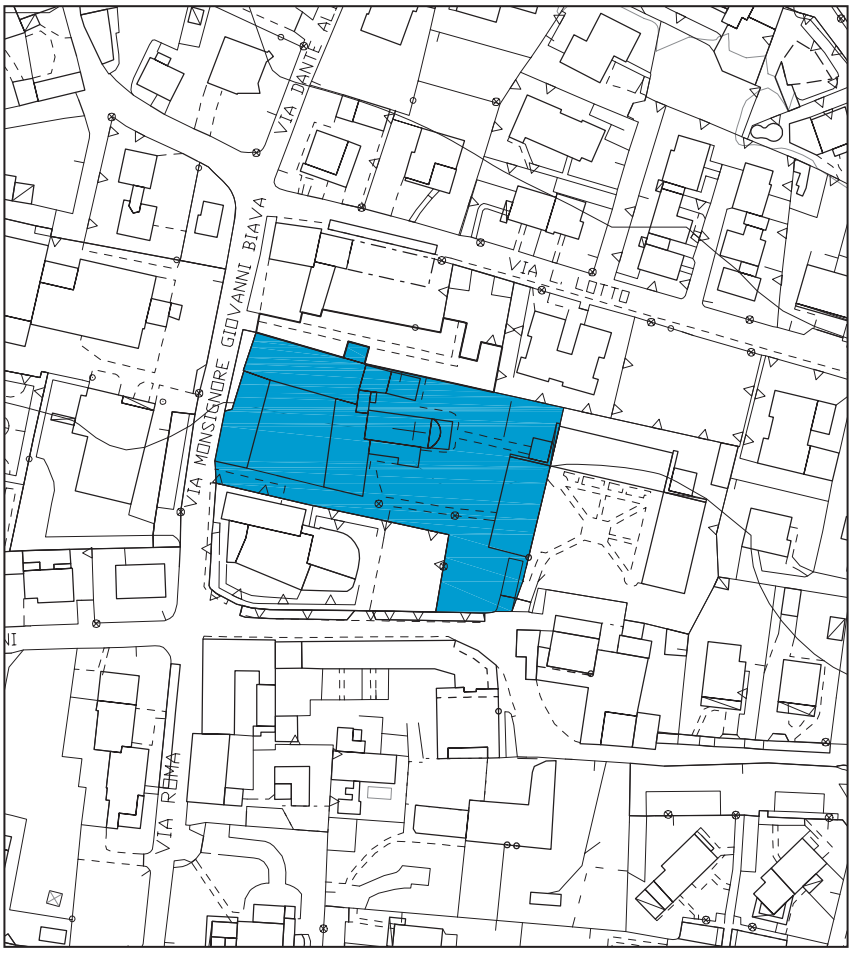

scala 1:2.000

CHIESETTA SAN NAZARIO

Scheda AR3

indirizzo	via S. Rocco
proprietà	Parrocchia San Martino
sup. area mq	161
descrizione	edificio ecclesiale romanico a pianta rettangolare ed ad aula unica che termina ad est con l'abside semicircolare. Nel corso del XVII secolo sono stati eseguiti interventi che ne hanno modificato la facciata principale e a cui si deve la presenza dell'attuale piccolo campanile. Di incerta datazione, probabilmente dell'XI-XII secolo.

scala 1:2.000

SANTUARIO MADONNA DI LORETO

Scheda AR4

indirizzo	via dei Mille
proprietà	Parrocchia San Martino
sup. area mq	1.351
descrizione	

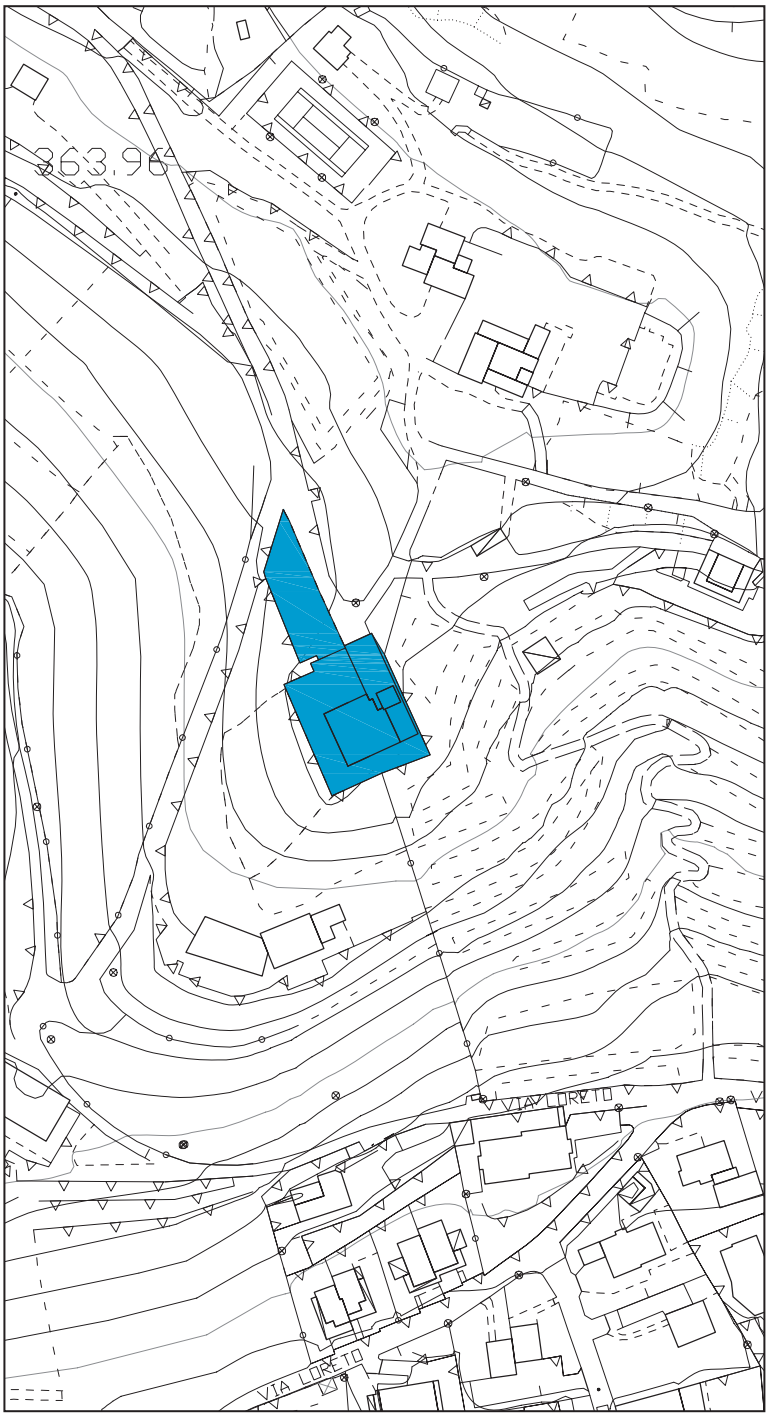

scala 1:2.000

CHIESETTA DI SAN BERNARDO

Scheda AR5

indirizzo	via San Bernardo
proprietà	Parrocchia San Martino
sup. area mq	187
descrizione	

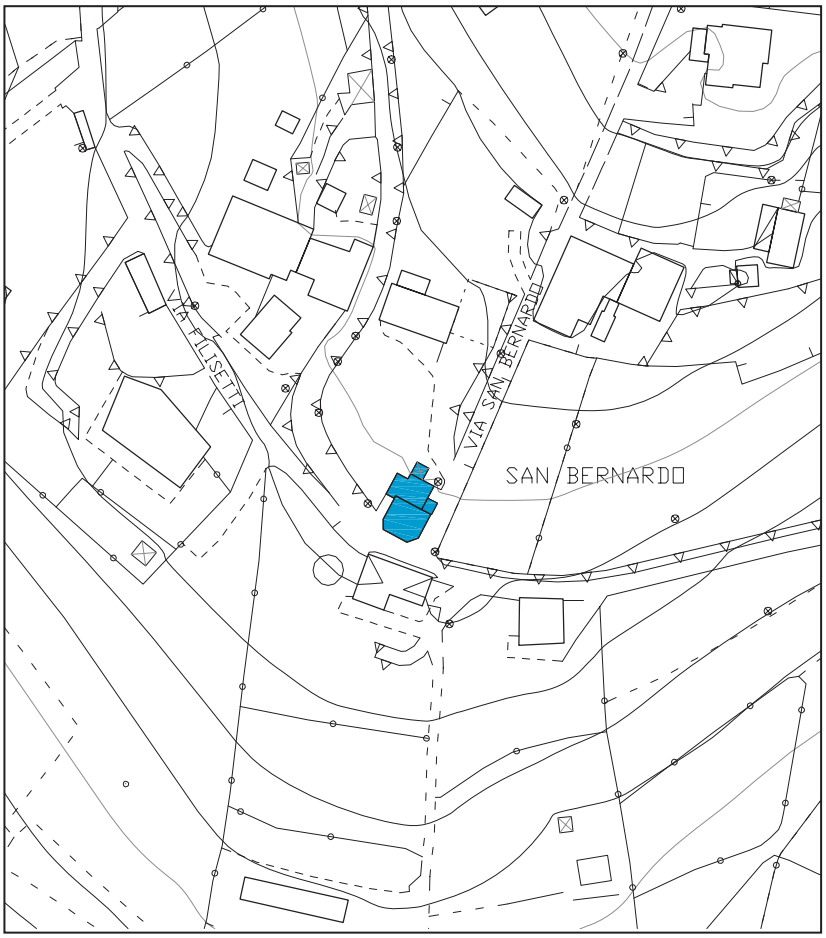

scala 1:2.000

CHIESETTA DEGLI ALPINI

Scheda AR6

indirizzo	via dei Morti
proprietà	Parrocchia San Martino
sup. area mq	90
descrizione	

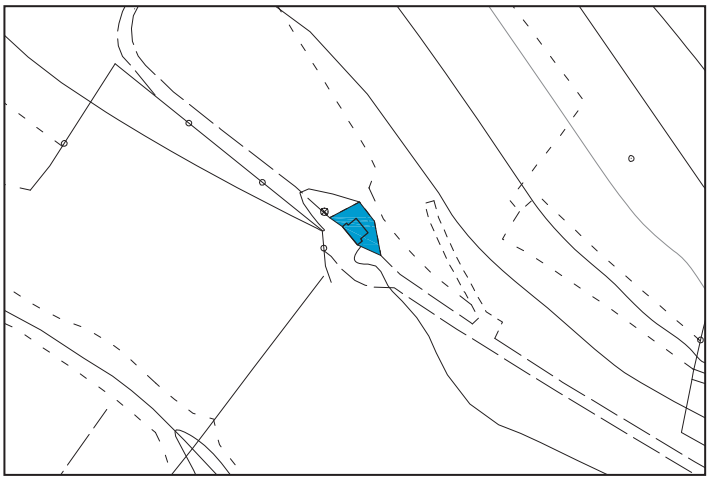

scala 1:2.000

CHIESA DI SAN ROCCO

Scheda a.r.07

indirizzo	via San Rocco
proprietà	Parrocchia San Martino
sup. area mq	779
descrizione	

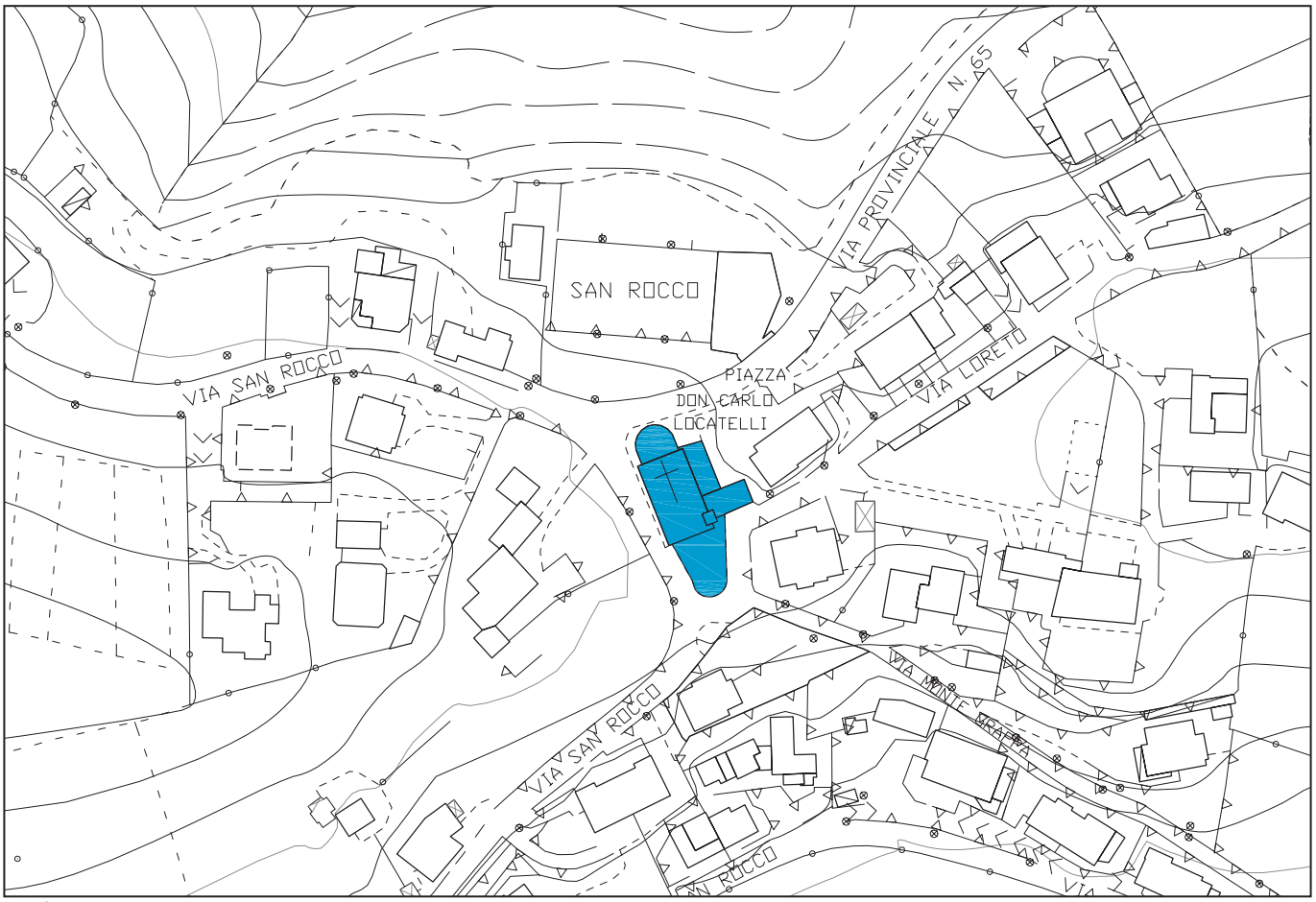

scala 1:2.000

CIMITERO CENATE

Scheda c.01

indirizzo	via Lussana
proprietà	Comune di Cenate Sotto
sup. area mq	5.545
descrizione	

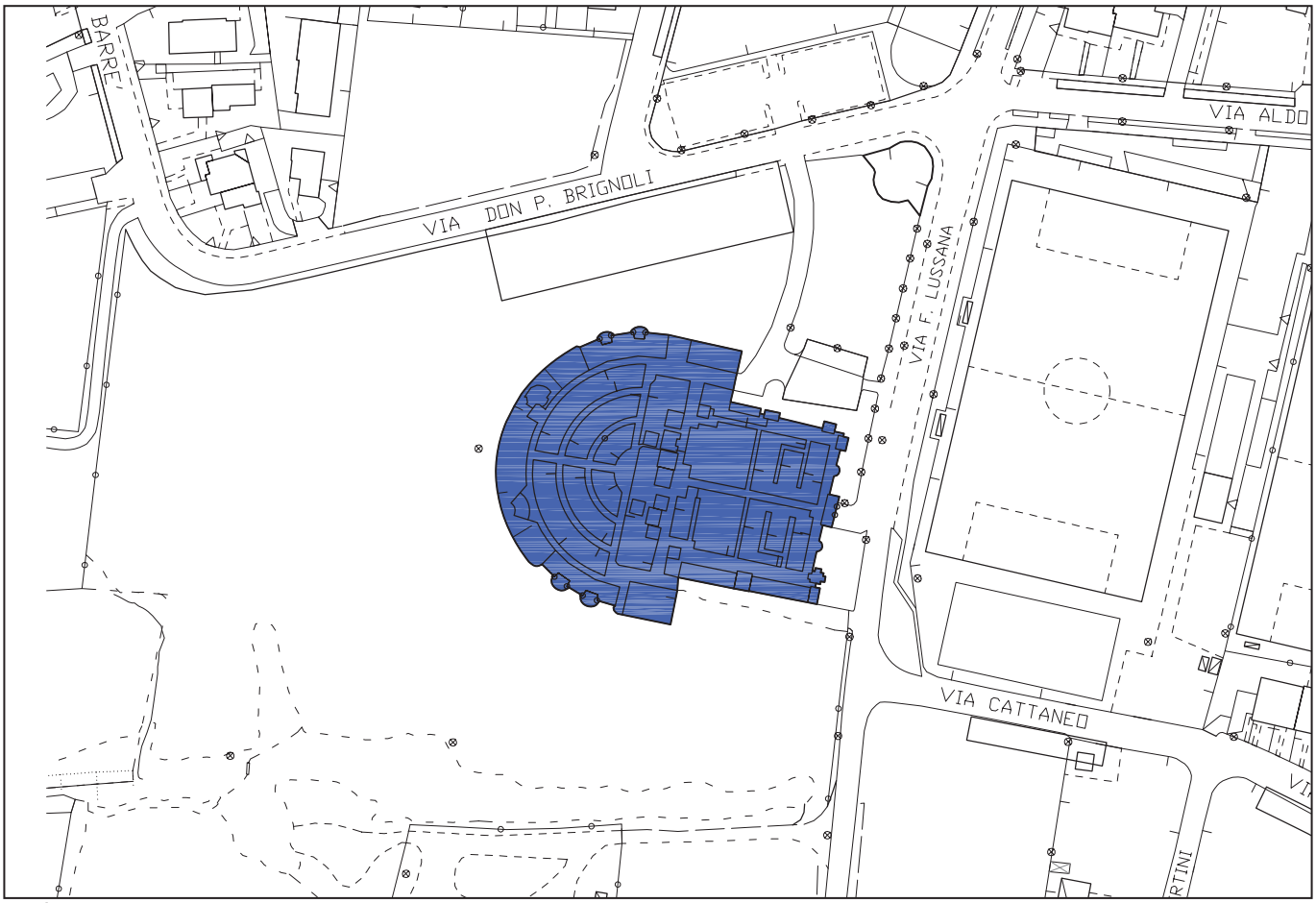

scala 1:2.000

CIMITERO S. ROCCO

Scheda c.02

indirizzo	via San Rocco
proprietà	Comune di Cenate Sotto
sup. area mq	1.211
descrizione	

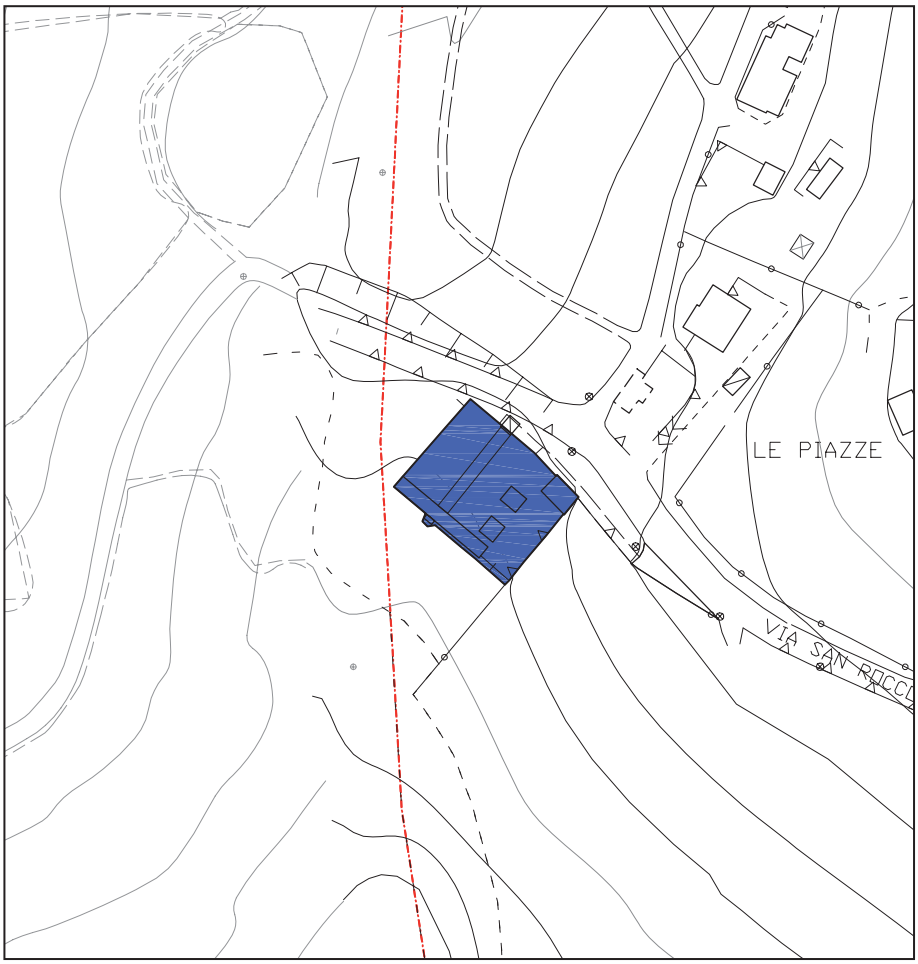

scala 1:2.000

PIAZZA MONTE ORTIGARA

Scheda SA1

indirizzo	Piazza Monte Ortigara
proprietà	Comune di Cenate Sotto
sup. area mq	590
descrizione	

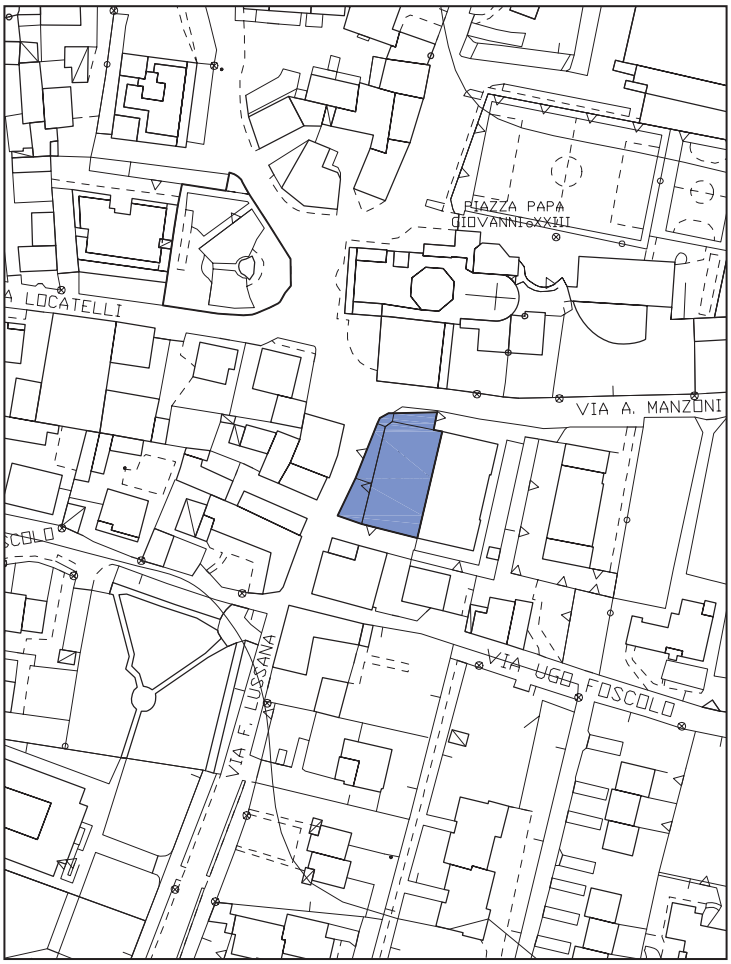

scala 1:2.000

PIAZZA PAPA GIOVANNI XXIII

Scheda SA2

indirizzo	Piazza Papa Giovanni XXIII
proprietà	Comune di Cenate Sotto
sup. area mq	918
descrizione	

scala 1:2.000

PIAZZA INTERVENTO S.B.Z.

Scheda SA3

indirizzo	Via Locatelli
proprietà	
sup. area mq	924
descrizione	

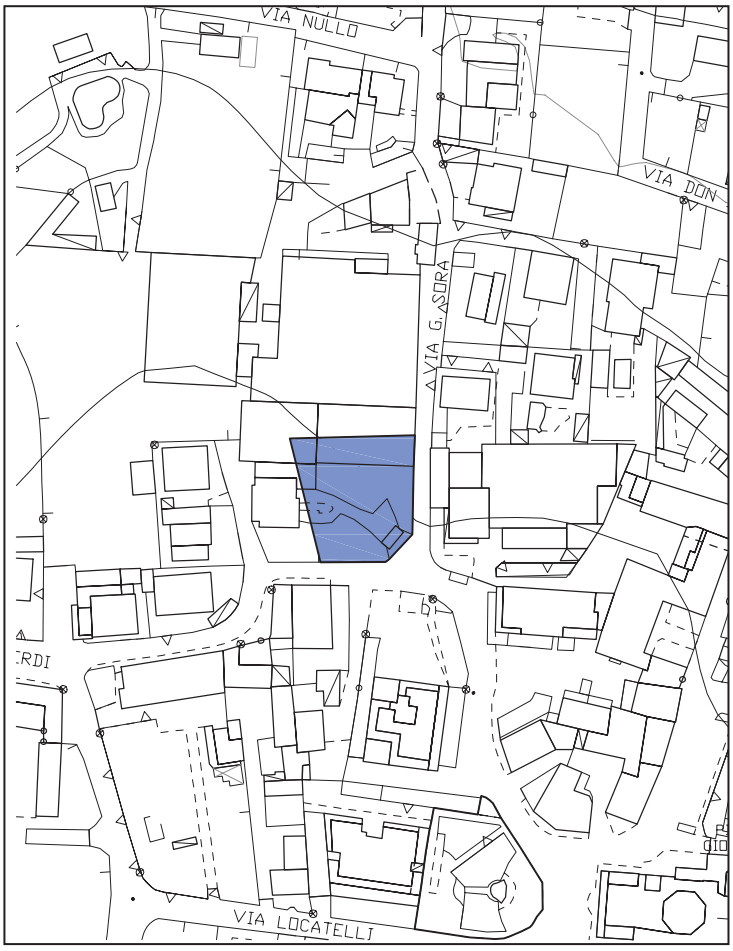

scala 1:2.000

AREA VERDE GEWISS

Scheda VE1

indirizzo	Via Nazionale
proprietà	
sup. area mq	14.935
descrizione	

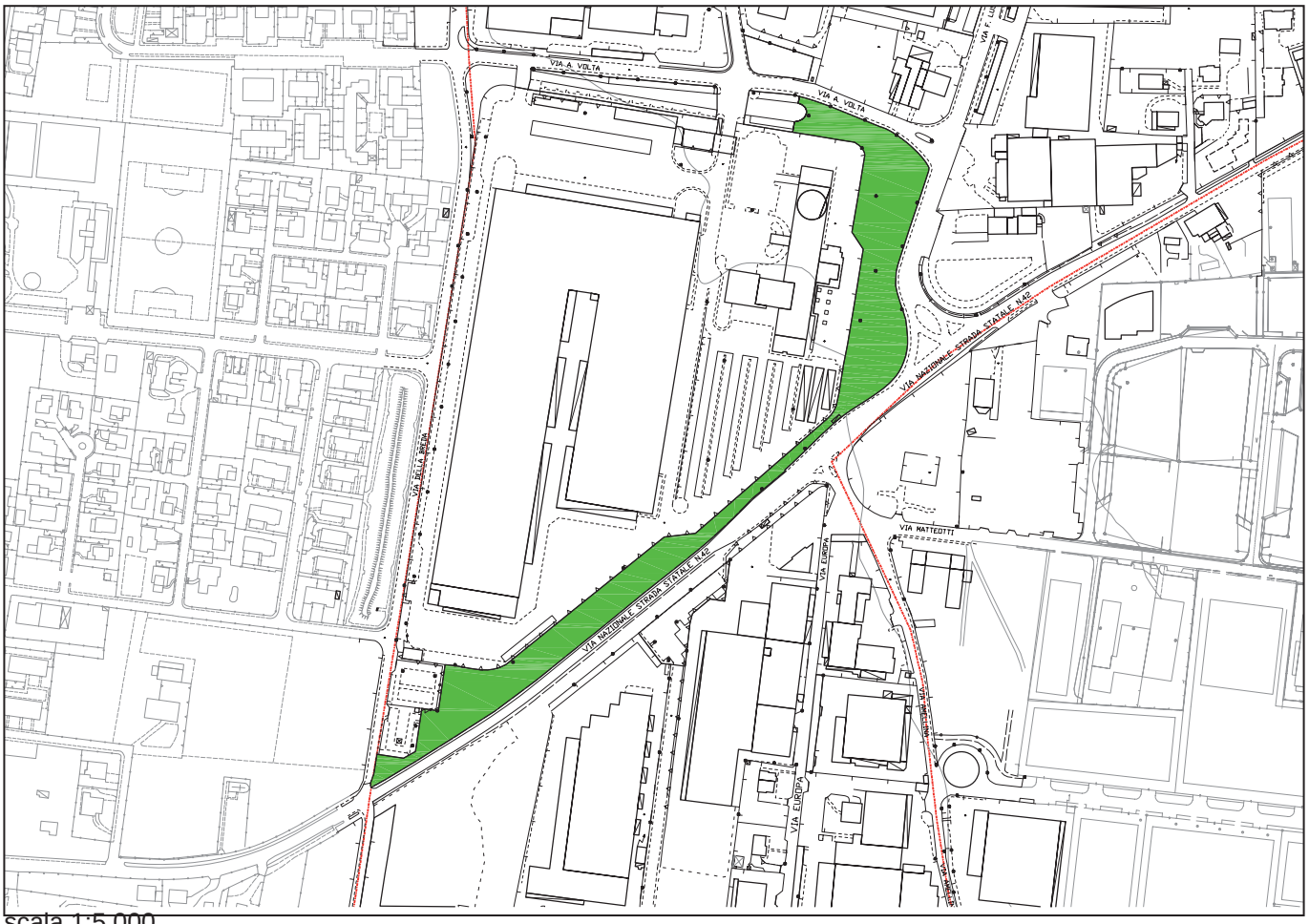

scala 1:5.000

AREA VERDE PL MAZZINI

Scheda VE2

indirizzo	Via Mazzini
proprietà	Comune di Cenate Sotto
sup. area mq	2.886
descrizione	area di verde pubblico in corso di realizzazione all'interno del PL Mazzini

scala 1:2.000

AREA VERDE PL 13

Scheda VE3

indirizzo	Via Mazzini - Via Lussana
proprietà	Comune di Cenate Sotto
sup. area mq	3.930
descrizione	area di verde pubblico in corso di realizzazione all'interno del PL 13

scala 1:2.000

AREA VERDE PL 12

Scheda VE4

indirizzo	Via Lussana - Via Papa Giovanni Paolo II
proprietà	Comune di Cenate Sotto
sup. area mq	2.494
descrizione	area di verde pubblico in corso di realizzazione all'interno del PL 12

scala 1:2.000

AREA VERDE VICINO AL CIMITERO

Scheda VE5

indirizzo	Via Lussana - Via Brignoli
proprietà	Comune di Cenate Sotto
sup. area mq	14.336
descrizione	area pubblica a prato, non attrezzata

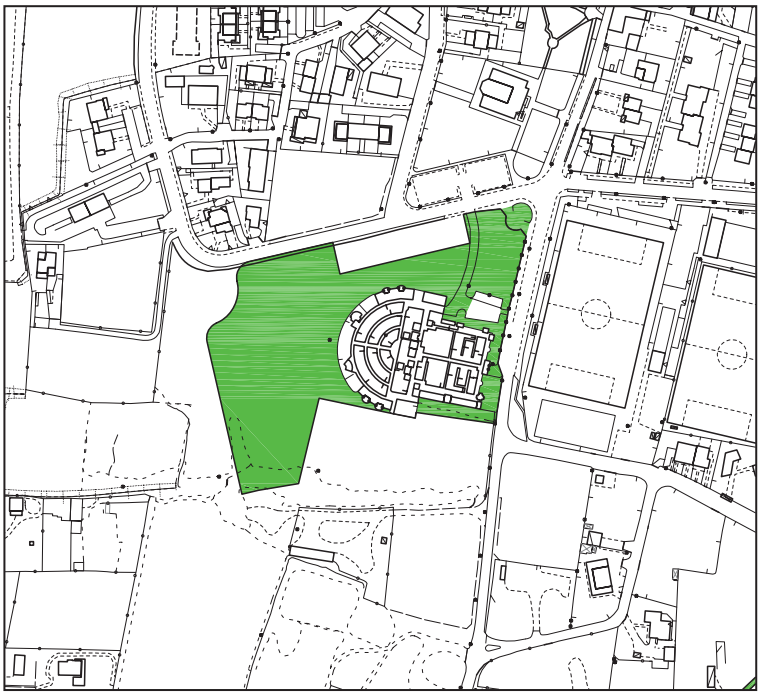

scala 1:5.000

CENTRO SPORTIVO

Scheda VE6

indirizzo	via Lussana - via Aldo Moro
proprietà	Comune di Cenate Sotto
sup. area mq	19.959
descrizione	

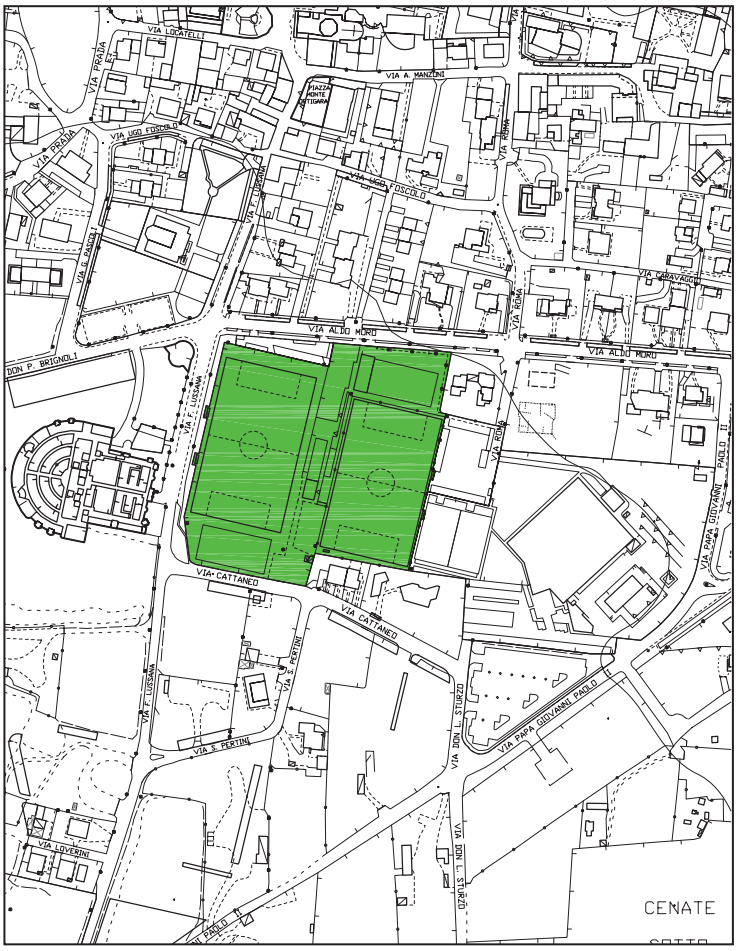

scala 1:5.000

PARCO VIA PASCOLI

Scheda VE7

indirizzo	via Pascoli
proprietà	Comune di Cenate Sotto
sup. area mq	723
descrizione	area a verde non attrezzata alle spalle del municipio

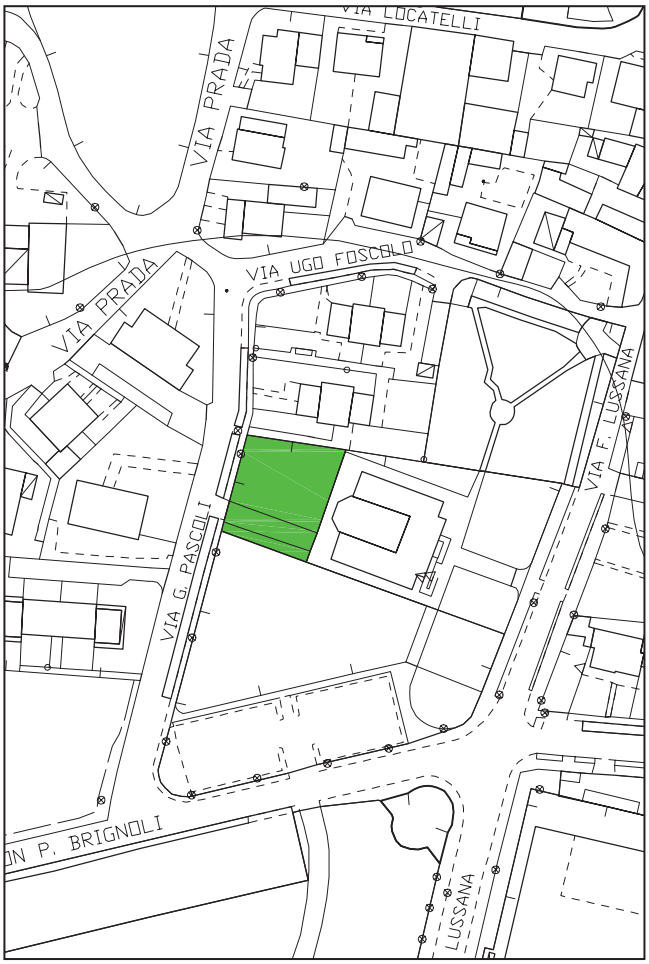

scala 1:2.000

PARCO VIA LUSSANA

Scheda VE8

indirizzo	via Lussana
proprietà	Comune di Cenate Sotto
sup. area mq	2.083
descrizione	area a verde attrezzata con muro di cinta storico

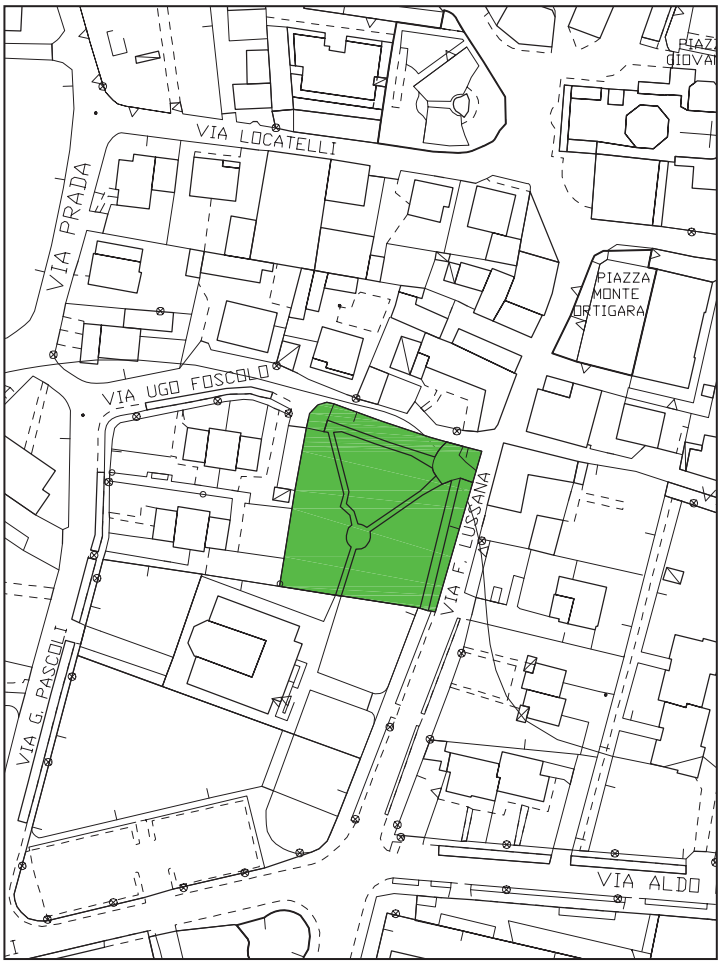

scala 1:2.000

VERDE PUBBLICO PL 11

Scheda VE9

indirizzo	via Papa Giovanni Paolo II
proprietà	Comune di Cenate Sotto
sup. area mq	879
descrizione	

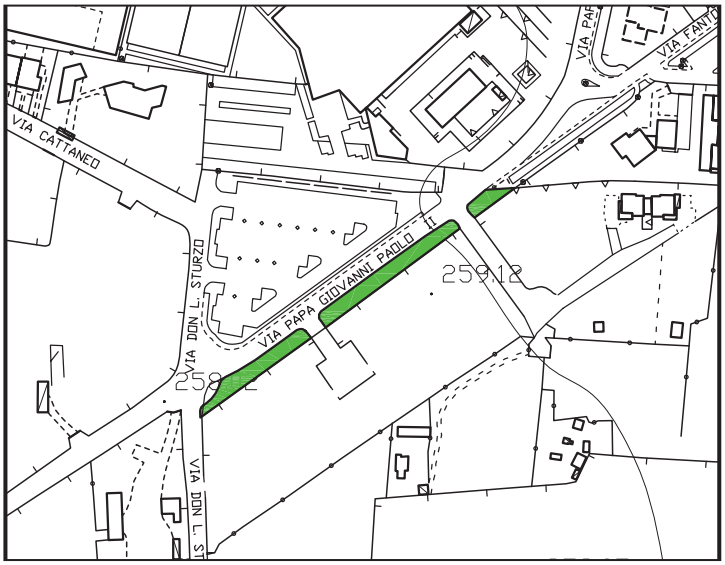

scala 1:2.000

NUOVO PARCO PII ORTOPIU'

Scheda VE10

indirizzo	via Verdi
proprietà	Comune di Cenate Sotto
sup. area mq	5.143
descrizione	area a verde in corso di realizzazione all'interno del PII Ortopiù

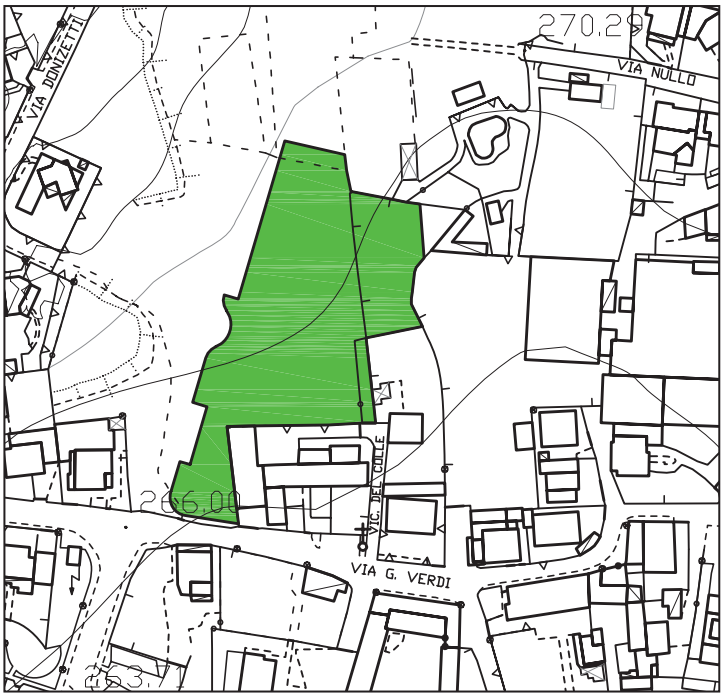

scala 1:4.000

PARCO VIA DEI MORTI

Scheda VE11

indirizzo	via dei Morti
proprietà	Comune di Cenate Sotto
sup. area mq	584
descrizione	area a verde con percorsi

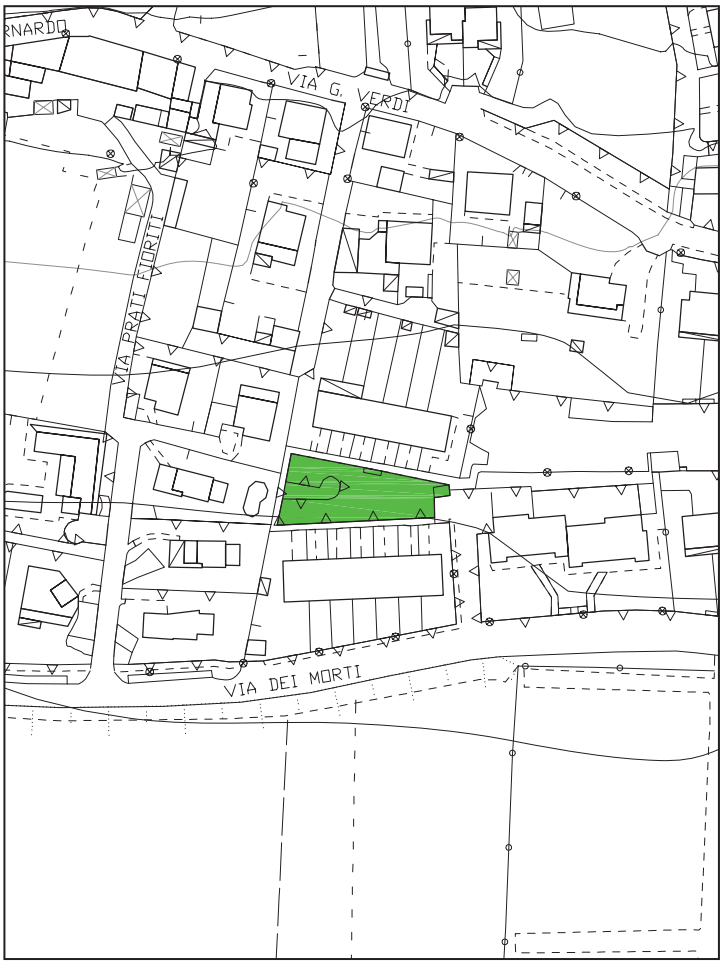

scala 1:2.000

CAMPO SPORTIVO SAN ROCCO

Scheda VE12

indirizzo	via Provinciale n. 65
proprietà	Comune di Cenate Sotto
sup. area mq	3.370
descrizione	l'area comprende un campo da calcio con edificio per spogliatoi ed un' area a verde attrezzato

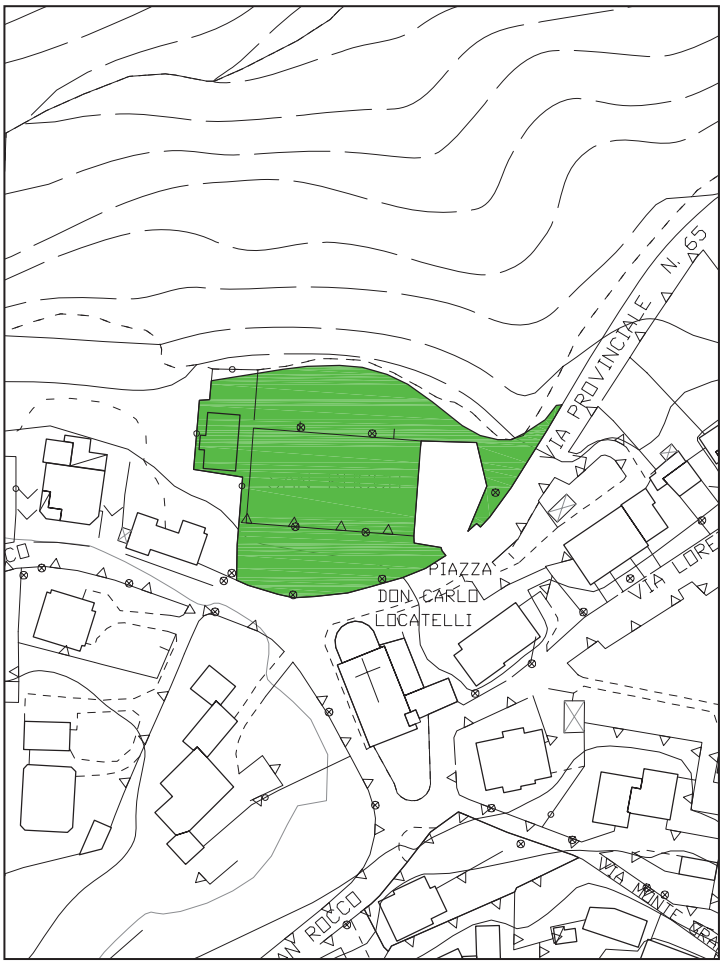

scala 1:2.000

VERDE PUBBLICO PL PORTICO

Scheda VE13

indirizzo	via Nazionale
proprietà	Comune di Cenate Sotto
sup. area mq	1.255
descrizione	

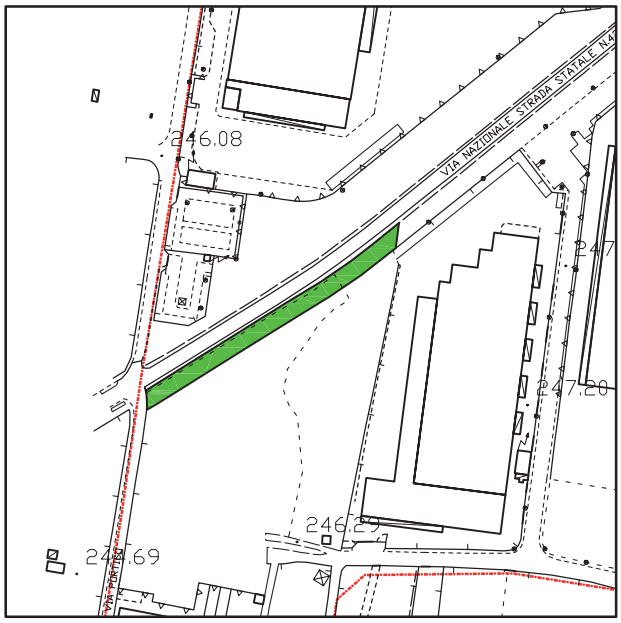

scala 1:2.000

VERDE PUBBLICO PL A2

Scheda VE14

indirizzo	via Lussana
proprietà	Comune di Cenate Sotto
sup. area mq	610
descrizione	

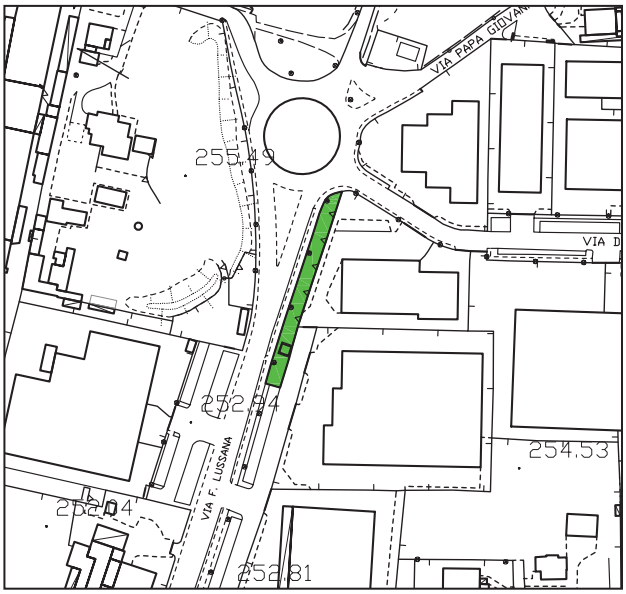

scala 1:2.000

VERDE PUBBLICO PL MAZZINI

Scheda VE15

indirizzo	via Mazzini
proprietà	Comune di Cenate Sotto
sup. area mq	847
descrizione	

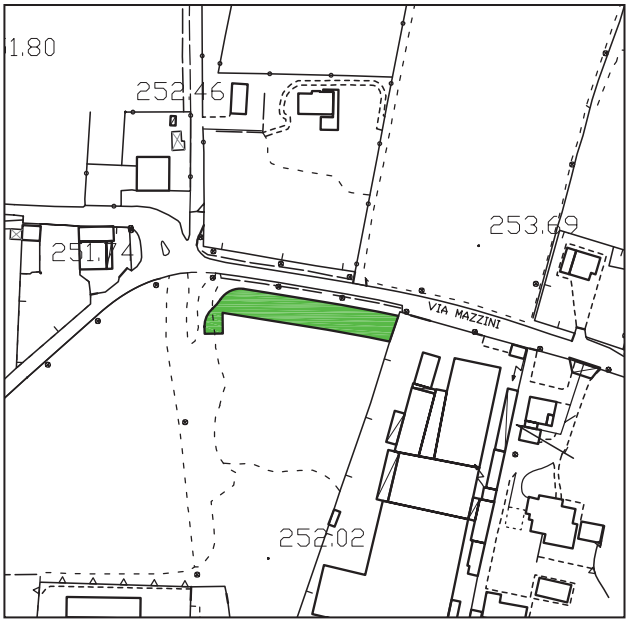

scala 1:2.000

VERDE PUBBLICO PL 12

Scheda VE16

indirizzo	via Papa Giovanni Paolo II
proprietà	Comune di Cenate Sotto
sup. area mq	405
descrizione	

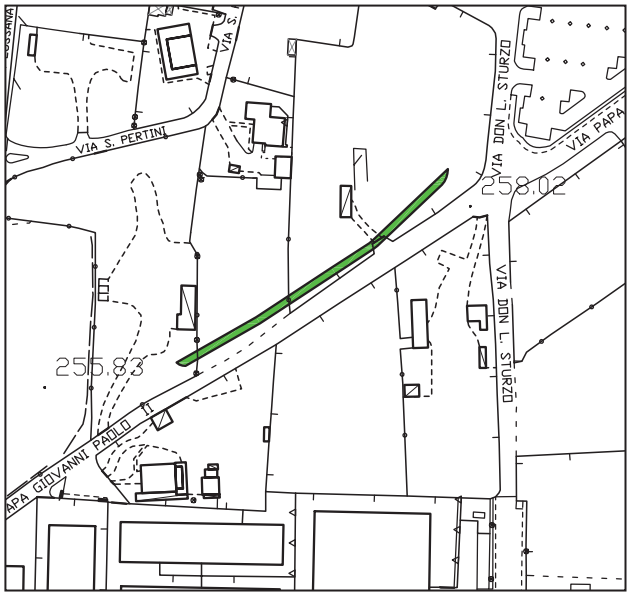

scala 1:2.000

VERDE PUBBLICO PL 12

Scheda VE17

indirizzo	via Lussana
proprietà	Comune di Cenate Sotto
sup. area mq	311
descrizione	

scala 1:2.000

PASSAGGIO VIA BIAVA

Scheda VE18

indirizzo	via Biava
proprietà	Comune di Cenate Sotto
sup. area mq	663
descrizione	

scala 1:2.000

STAZIONE ECOLOGICA

Scheda AT1

indirizzo	via Marconi
proprietà	Comune di Cenate Sotto
sup. area mq	2.619
descrizione	

scala 1:2.000

CABINA METANO

Scheda AT2

indirizzo	via Marconi
proprietà	Comune di Cenate Sotto
sup. area mq	479
descrizione	

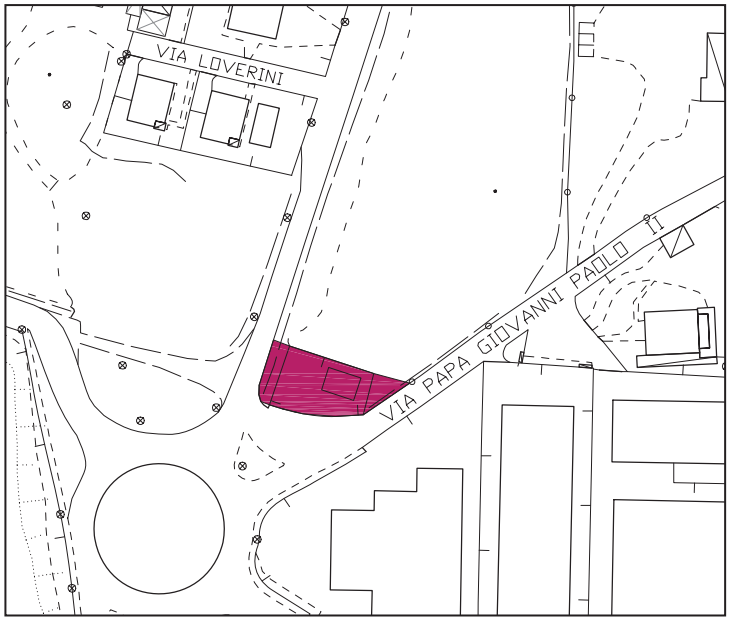

scala 1:2.000

CABINA ENEL

Scheda AT03

indirizzo	via Aldo Moro
proprietà	Comune di Cenate Sotto
sup. area mq	45
descrizione	

scala 1:2.000

ACQUEDOTTO- SERBATOIO EMNETTA

Scheda AT4

indirizzo	
proprietà	Comune di Cenate Sotto
sup. area mq	396
descrizione	

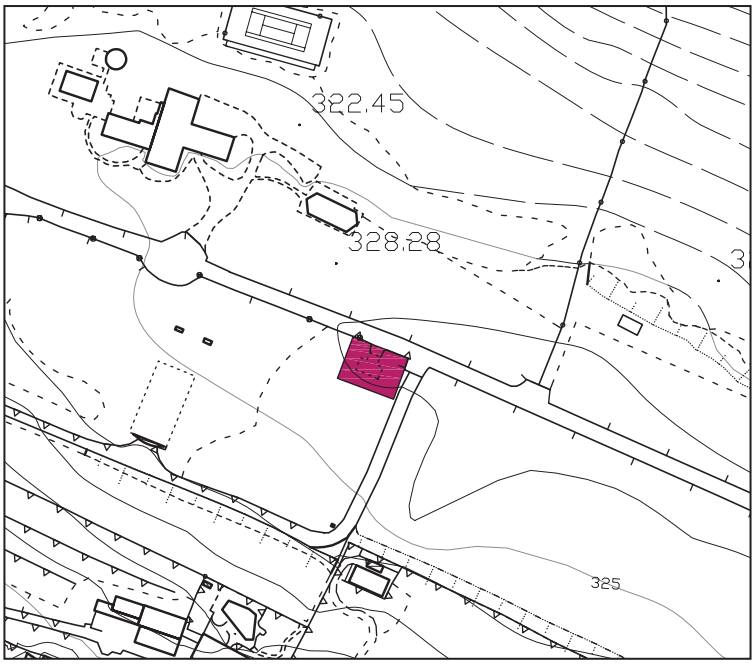

scala 1:1.000

CABINA ENEL

Scheda AT5

indirizzo	via Padre Barré
proprietà	Comune di Cenate Sotto
sup. area mq	25
descrizione	

scala 1:2.000

ACQUEDOTTO

Scheda AT6

indirizzo	via dei Mille
proprietà	Comune di Cenate Sotto
sup. area mq	304
descrizione	

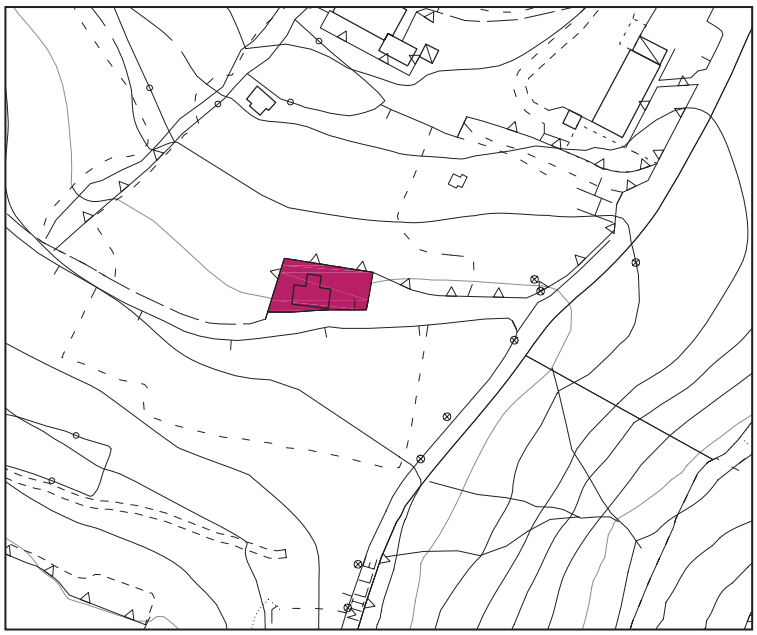

scala 1:2.000

ACQUEDOTTO

Scheda AT7

indirizzo	via Loreto
proprietà	Comune di Cenate Sotto
sup. area mq	784
descrizione	

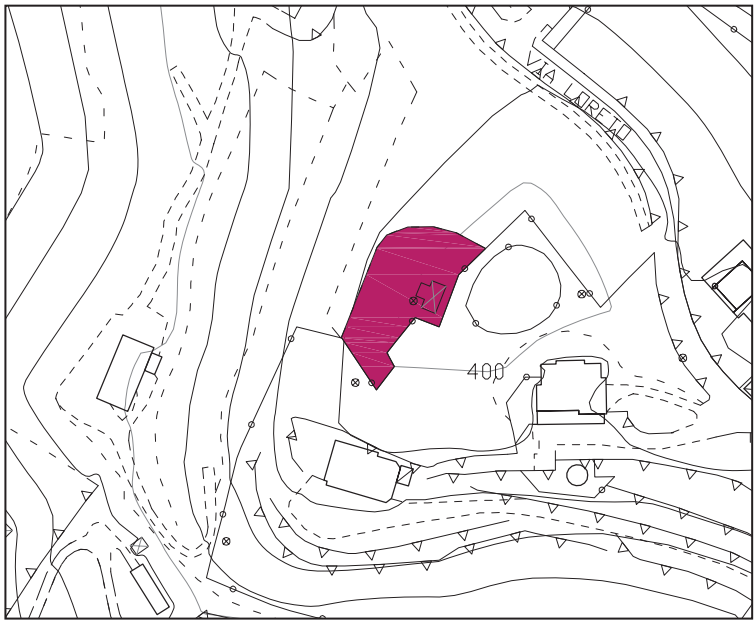

scala 1:2.000

ACQUEDOTTO

Scheda AT8

indirizzo	San Rocco
proprietà	Comune di Cenate Sotto
sup. area mq	1.110
descrizione	

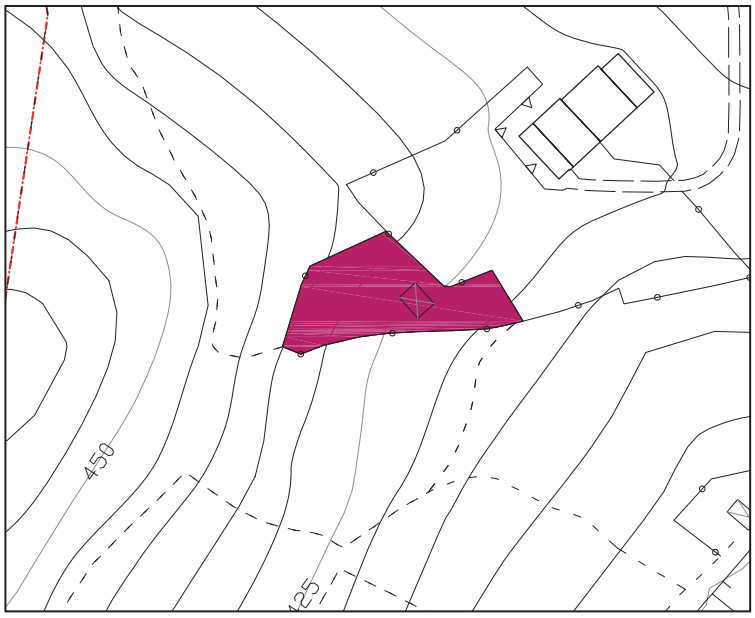

scala 1:2.000

ACQUEDOTTO

Scheda AT9

indirizzo	via Sturzo
proprietà	Comune di Cenate Sotto
sup. area mq	47
descrizione	

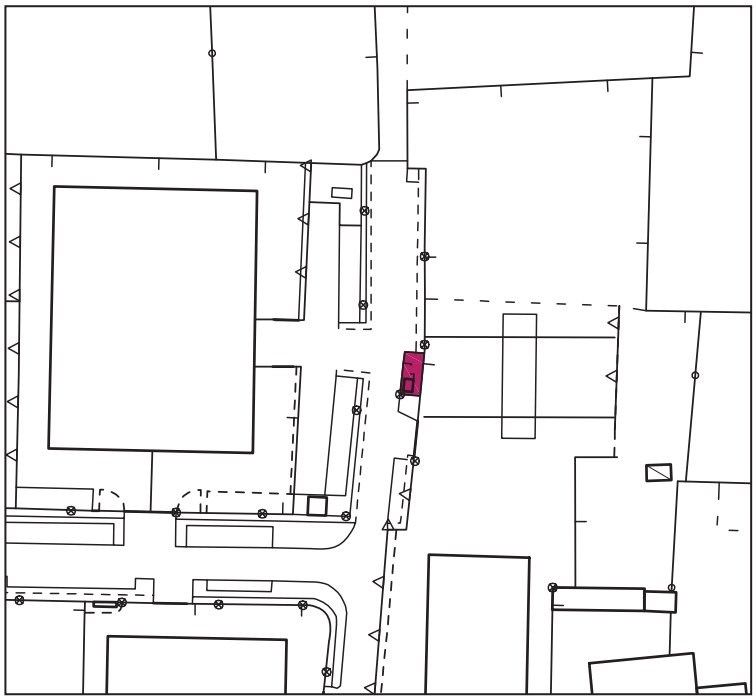

scala 1:2.000